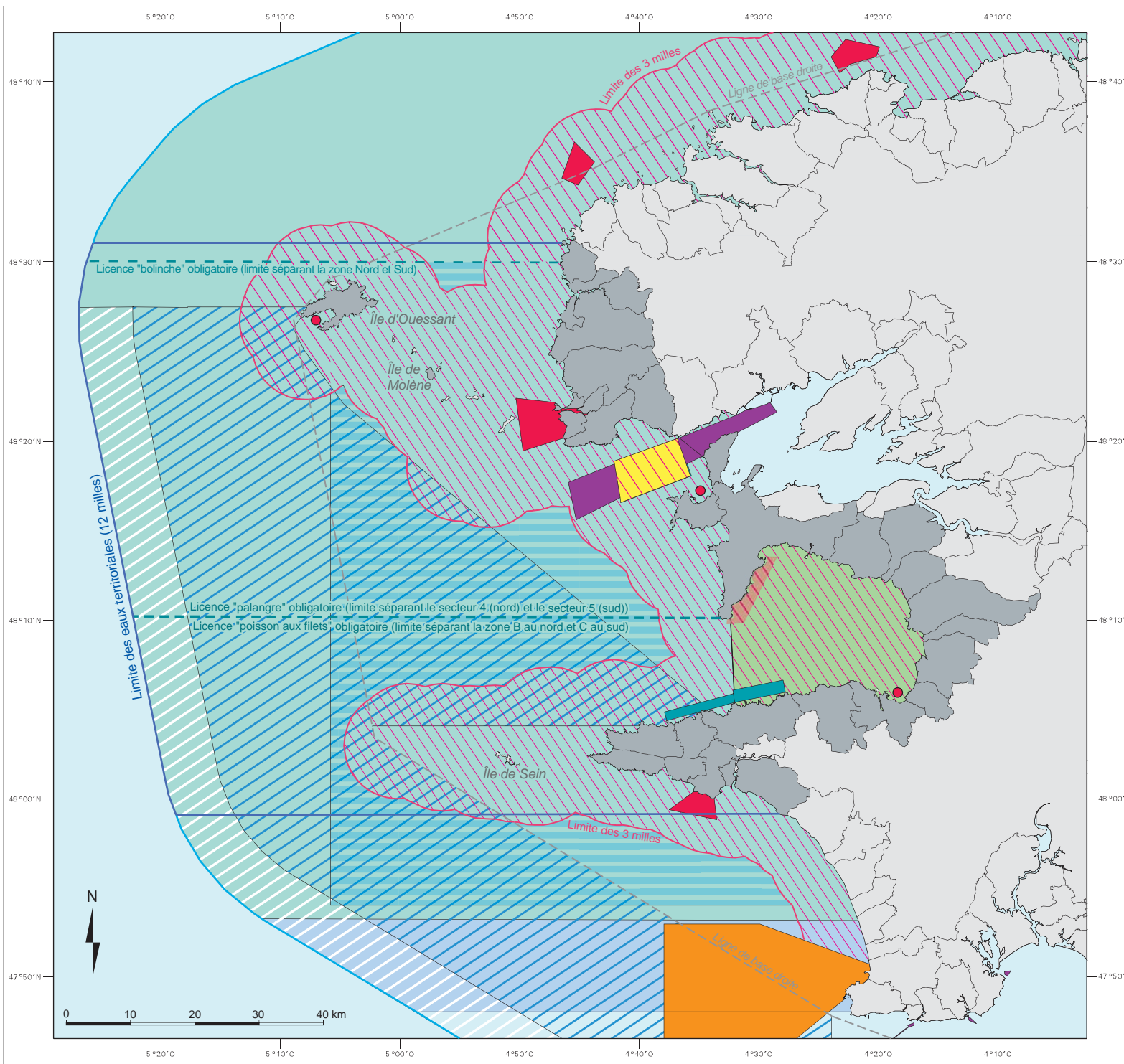







# Principales zones de pêche réglementée en mer d'Iroise













## Zones de pêche interdite

-  Chenaux d'accès aux ports
-  Cantonnements
-  Culture marine

## Zones de pêche interdite (chaluts et dragues)

-  Chalutage interdit (bande des 3 milles)
-  Câbles sous-marins

## Zones de pêche à accès restreint

-  Gisement classé de la mer d'Iroise
-  Gisement classé de Douarnenez
-  Gisement classé de Brest / Camaret
-  Chalut pélagique autorisé (de jour / poissons bleus / navires - 450 CV et - 50 TJB)
-  Chalut pélagique autorisé (navires - 450 CV et - 50 TJB)
-  Licence au chalut de fond
-  Accord de cohabitation entre ligneurs et fileyeurs
-  Pêche sous-marine interdite (du 01/04 au 30/09)
-  Limite du Parc Naturel Marin
-  Communes littorales